

Egouts de Lugdunum



L'eau à Lyon

18 mars 2010



Rue Neyret

Bon Pasteur

Jardin des Plantes

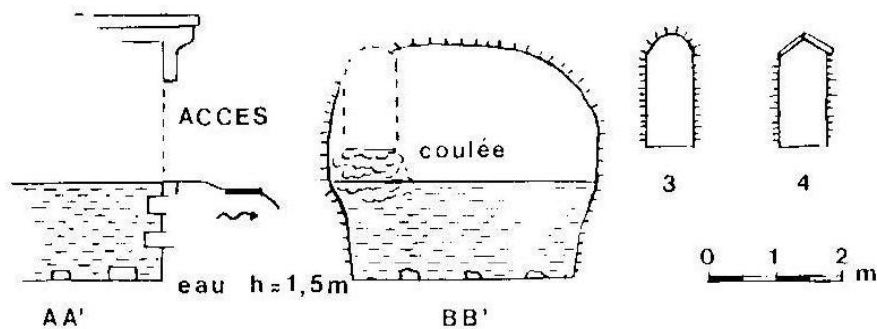


GALERIE SOUTERRAINE DE LA PISTE DE LA SARRA

ANCIENNE PISTE ARTIFICIELLE DE SKI DE LYON 69005

CARTE IGN LYON XXX-31 : 792,94 x 2088,00 x 220m - DEVELOPPEMENT = 77m

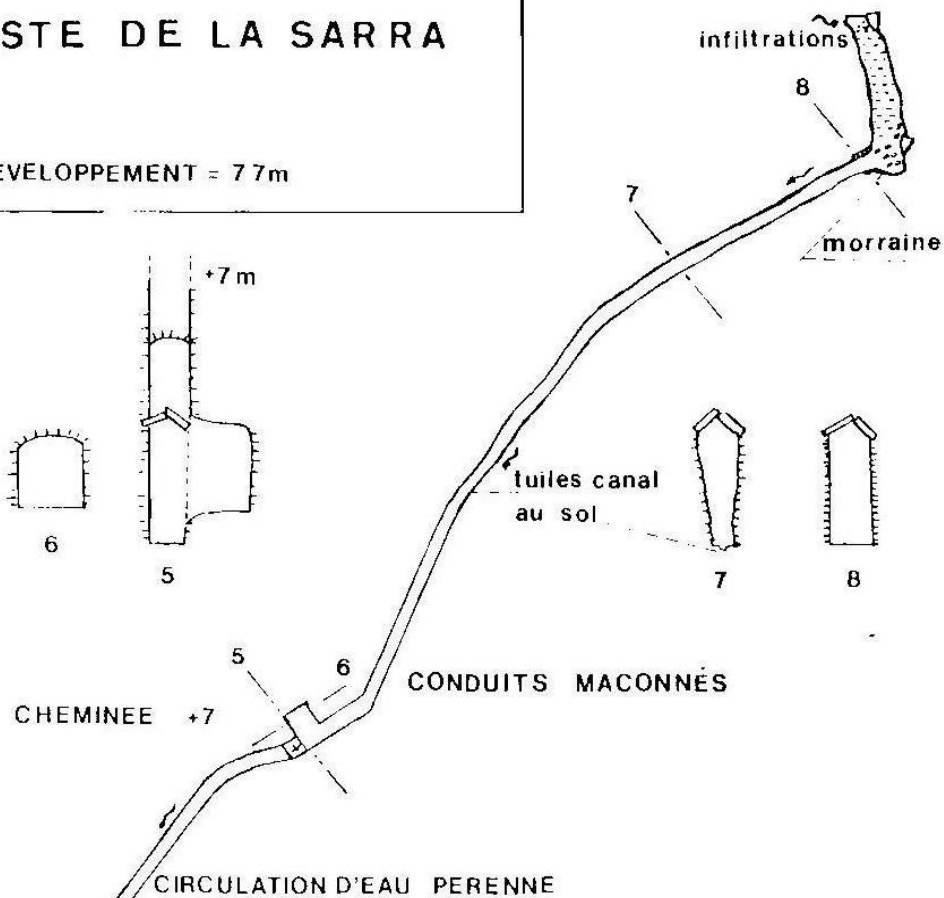
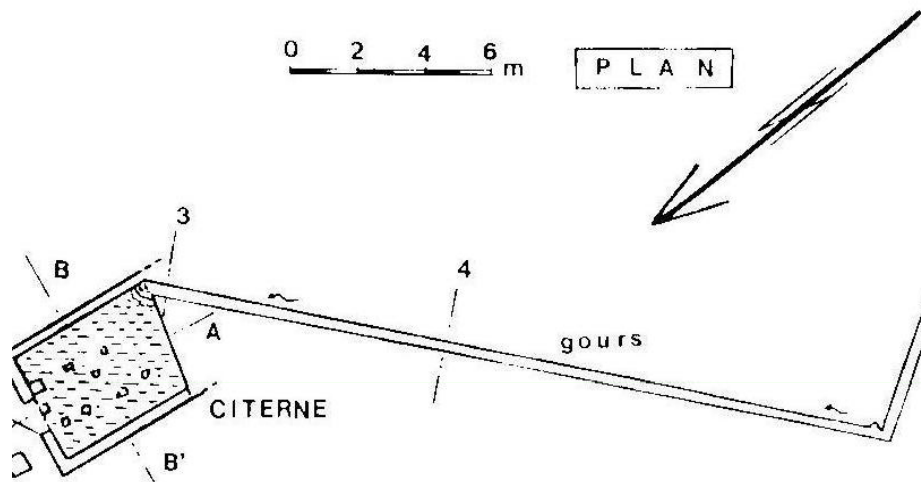
COUPES TRANSVERSALES



CITERNE - RESERVOIR



PLAN



TOPO : M. MEYSSONNIER / J. ROMESTAN

SPELEO-CLUB DE VILLEURBANNE

29 juin 1989 M. M.

Fourvière



l'égout de l'odéon ...




...et son graffito...



dans les pentes de la colline



Égout romain
rue Saint-Georges





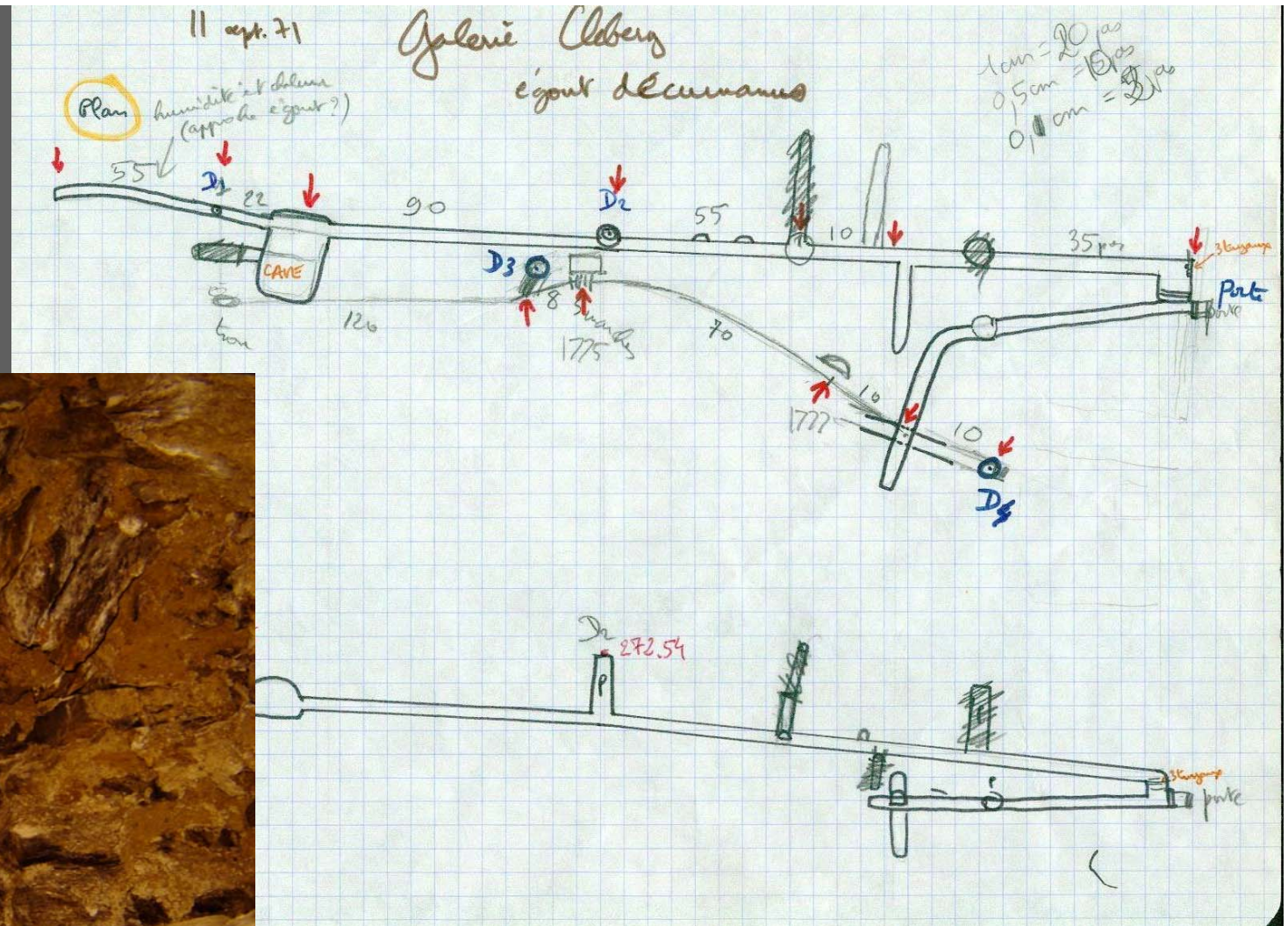
Parking

Saint-Georges

Les égouts de Lugdunum

- Deux voies importantes de la ville romaine perdurent dans la topographie actuelle.
- La rue Cléberg, et
- La rue Roger Radisson, ex-Voie d'Aquitaine
- Des égouts importants étaient enterrés sous ces deux voies.

égout romain



Sous la rue Cléberg,
en partant de l'Antiquaille



1751

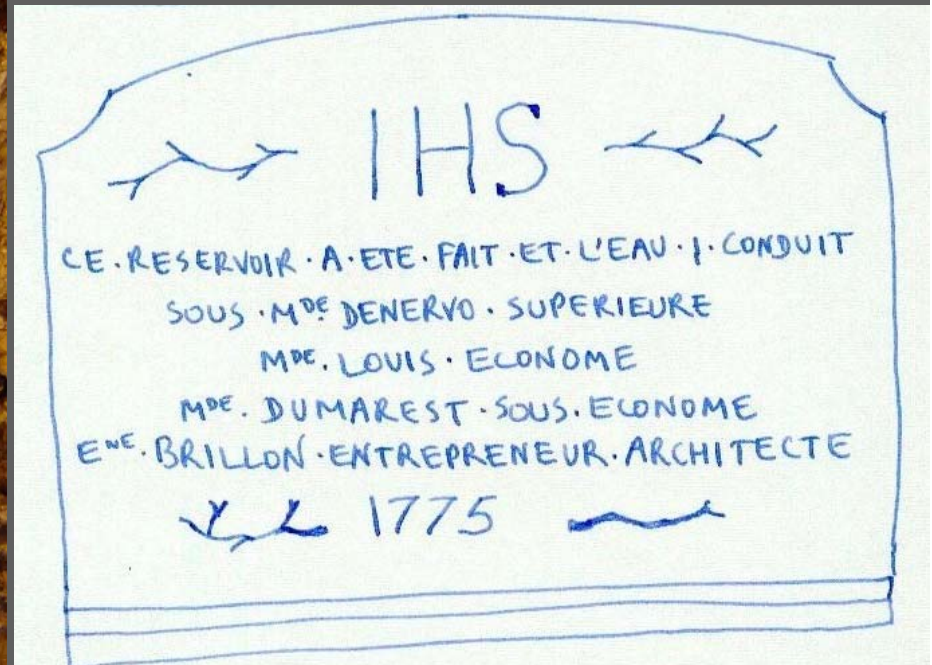
CES • VOUTES • ONT • ETE • COMMENCE
SOUS • M^{DE} • PRALAR • SUPERIEURE
M^{DE} • CHOLIER • ECONOMOME
M^{DE} • DENERVO • SOUS • ECONOMOME
EN • 1751
ESTIENNE • BRILLON • ENTREPRENEUR

Rue Cléberg

couvent de la Visitation



1775





Rue Cléberg

CE RESERVOIR
A ETE FAIT ET LEAU CONDUIT
SOUS M^{DE} CHOLIER SUPERIEUR
M^{DE} DENERVO ECONOME
M^{DE} LOUIS SOUS ECONOME EN 1777
STIENNE BRILLON ENTREPRENEUR A LION

1777

Rue Roger Radisson



Des égouts secondaires



ECAM

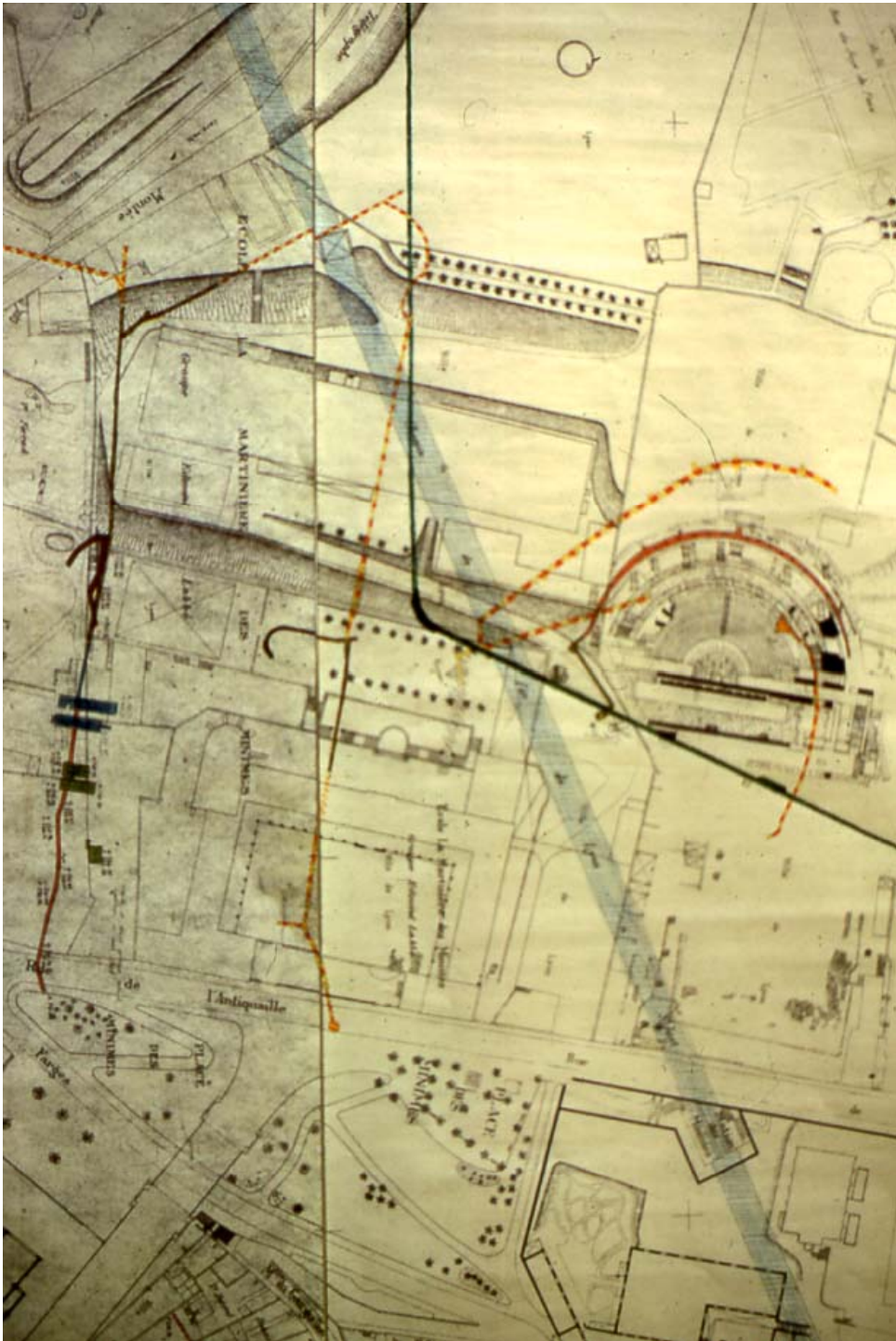


Capucins

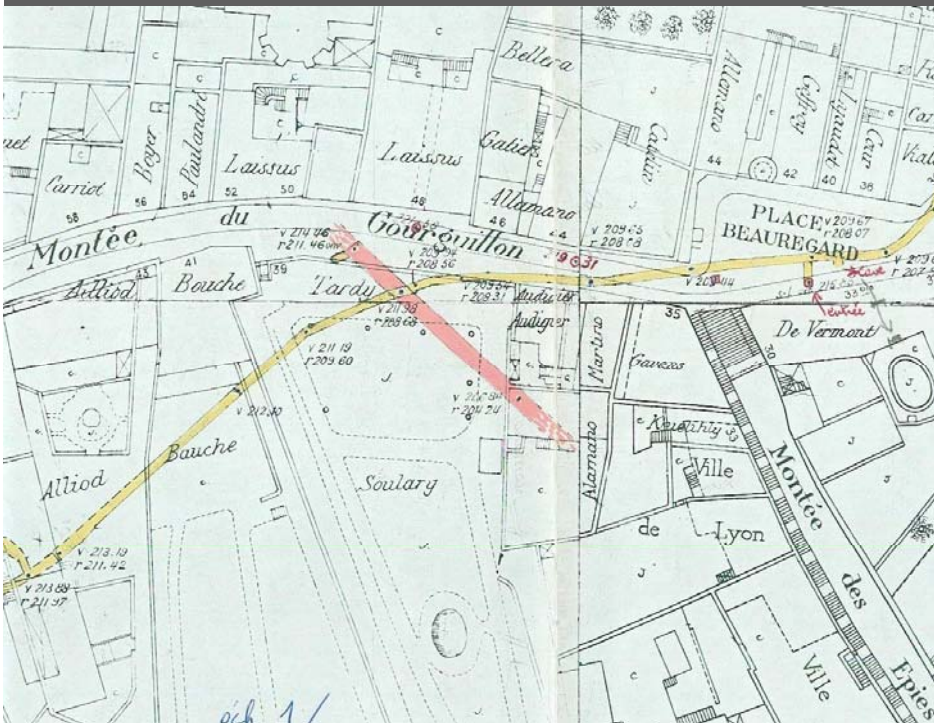


Calvaire

Les Minimes



Gourguillon



Cloaca maxima

Egouts de Lugdunum



L'eau à Lyon

FIN

18 mars 2010